



## Coordinación del proyecto:

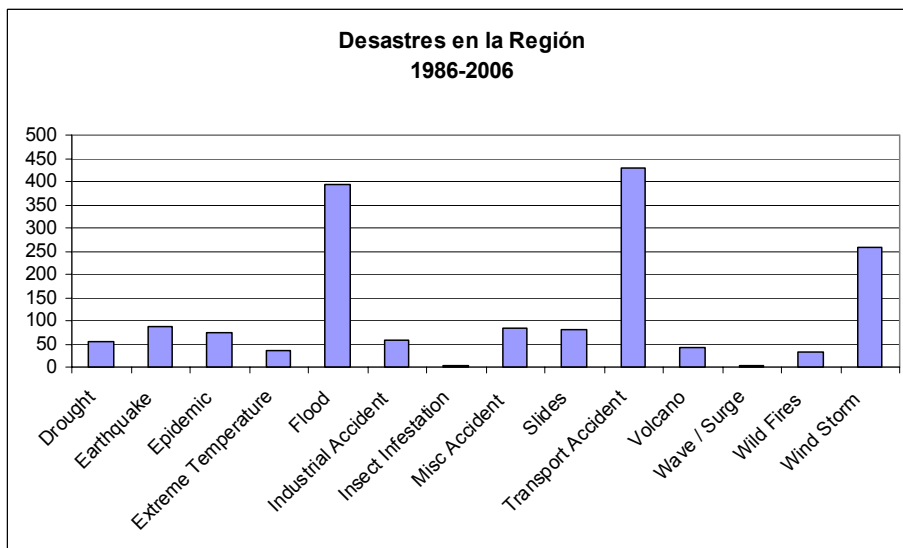
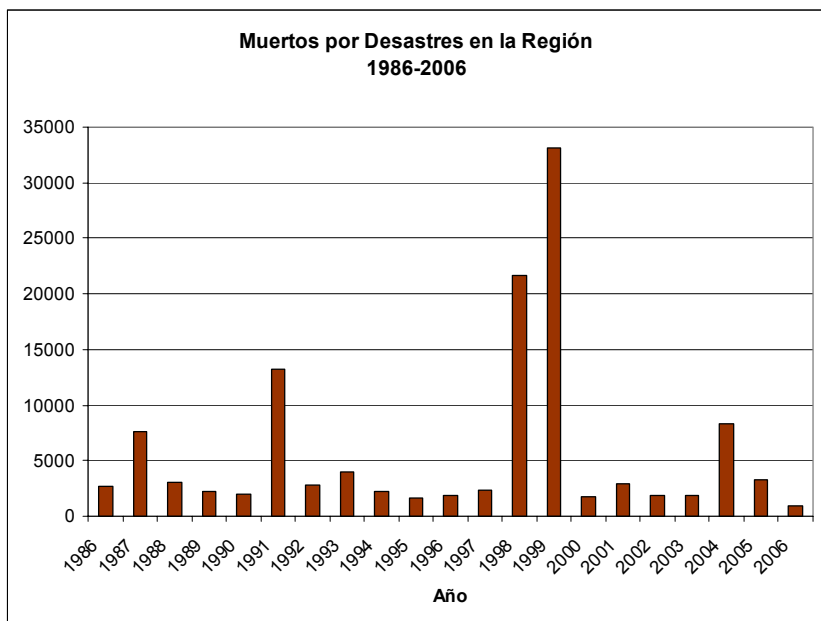
Centro de Investigaciones para el Desarrollo, Canadá (IDRC/CRDI)

Secretariado de Manejo del Medio Ambiente (UPE-SEMA)

Centro Regional de Información sobre Desastres para América Latina y el Caribe (CRID)

# América Latina y el Caribe 1986-2006

Muertos	Lastimados	Afectados	Sin vivienda	Total afectados	Daños Estimados
385.021	2.311.161	96.240.475	6.949.798	105.501.397	\$71.820.650

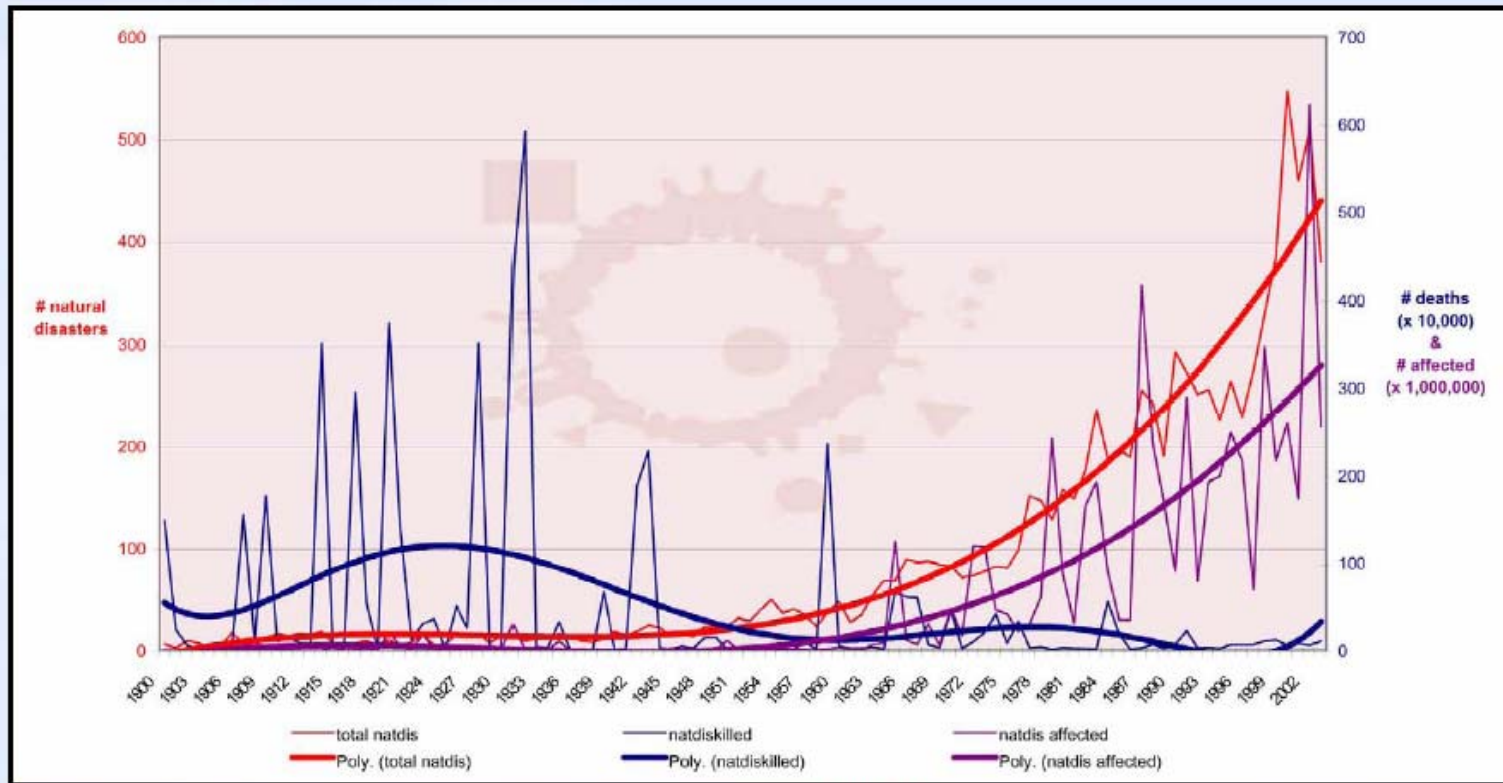


## Total de Muertos en la Región por Desastres 1986-2006: 121.375

País	Muertos
Venezuela	31.648
Peru	17.153
Honduras	15.855
Haití	10.381
Ecuador	7.317
México	6.348
Colombia	6.122
Brasil	5.906
Nicaragua	3.905
El Salvador	3.802
Guatemala	3.757
República Dominicana	2.063
Bolivia	1.573
Cuba	1.192
Argentina	1.069
Chile	980
Paraguay	503
Puerto Rico	327
Panamá	324
Costa Rica	275
Suriname	182
Jamaica	161

País	Muertos
Uruguay	136
Belice	66
Santa Lucia	49
Guyana	44
Montserrat	43
Turks y Caicos	43
Grenada	40
Guadalupe	30
Antillas Neerlandesas	17
Dominica	15
Trinidad and Tobago	14
Martinico	10
Antigua y Barbuda	7
Bahamas	7
St Kitts - Nevis	6
San Vicente y Grenadines	3
Barbados	1
Islas Caimán	1
Anguila	0
Guyana Francesa	0
Islas Vírgenes Británicas	0

## Natural disaster: Trends in events, deaths & people affected. World 1900 - 2004



Source: EM-DAT: The OFDACRED International Disaster Database; [www.em-dat.net](http://www.em-dat.net) – Université catholique de Louvain – Brussels – Belgium

## Objetivo:

Contribuir a la prevención y mitigación de desastres en la región, a través de la conformación de un **Sistema de Información Municipal** para difundir y diseminar información precisa y confiable.

## Rol del CRID

Ente coordinador para motivar a los participantes y facilitar un diálogo abierto entre los actores municipales en la región y otros actores interesados en la gestión local de riesgo para que de forma conjunta construyamos el sistema.

Gestor para la recopilación, sistematización y divulgación de información

# Meta:

Facilitar y poner a disposición un conjunto de herramientas y conocimientos técnicos de forma sistematizada que podrán ser implementados y adaptados por las autoridades locales en la región sin costo agregado.

# ¿Porqué el nivel municipal?

A pesar de sus escasos recursos, es el nivel municipal donde las autoridades tienen más involucramiento y cercanía con el pueblo y conocimiento de las necesidades de su gente y a la vez tienen la autoridad política para influir y actuar sobre las decisiones que afectan a sus habitantes.

## Actores claves:

- Asociaciones y Federaciones de Municipios
- Funcionarios de la Municipalidades
- Organizaciones No-Gubernamentales (ONG's)
- Gobierno – Ministerios
- Comisiones Nacionales de Emergencias y Defensa Civil
- Sector Académico

## Componentes del Sistema:

- Base de Datos de Contactos (usuarios)
- Temas de interés / vínculos a sitios de interés  
eje. capacitaciones y guías para entrenamiento
- Inscribe o propone mejores prácticas
- Foro virtual (espacio virtual abierto para  
discusiones interactivas)
- Biblioteca de documentos (búsqueda)
- Directorio de municipios
- Foro Regional

## PROCESO

Cuestionario





¿Por qué participar?







¡GRACIAS!

